



REGIONE SICILIANA
Assessorato del territorio
e dell'ambiente

ITA020019







Rupi di Catalfano e Capo Zafferano

Tavola 1 di 1
Scala 1:10.000



Gennaio 2026

Legenda

-  Perimetro sito
-  1240 - Scogliere con vegetazione delle coste mediterranee con Limonium spp. endemici
-  5330 - Arbusteti termomediterranei e pre-desertici
-  6220* - Percorsi substeppici di graminacee e piante annue dei Thero-Brachypodietea
-  8210 - Pareti rocciose calcaree con vegetazione casmofitica
-  Habitat delle specie

